

Natuurinformatie Wet Natuurbescherming

Legenda

4 VRVP soorten Habitatrichtlijn

Bruinvis

Bultrug

5 VRVP Nationaal beschermde dier-en plantensoorten excl vrijstel PZH

Grijze zeehond

Gewone zeehond

Natura2000


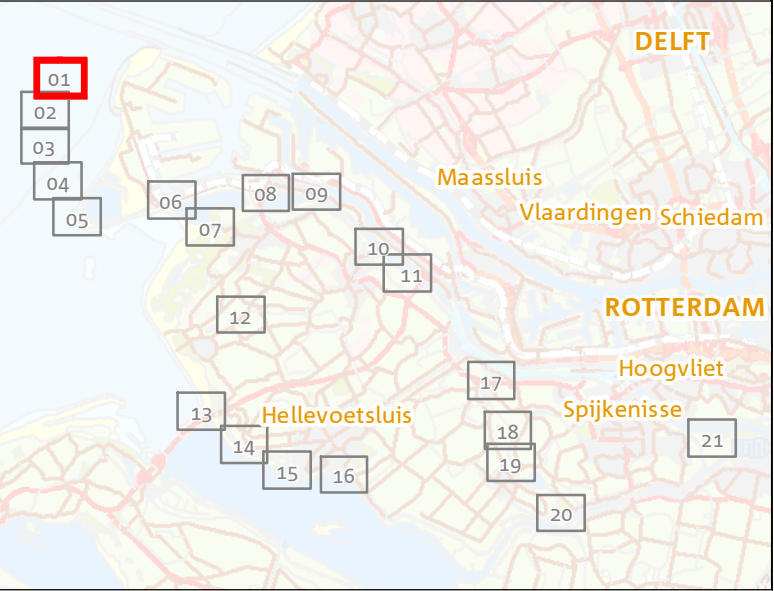
Vogelrichtlijn + Habitatrichtlijn

NNN uit Provinciale Ambitiekaart (2019)

NNN Grote wateren

Overig

Werkgrens bestek




Projectleider:	Datum gecontroleerd:	Handtekening projectleider:	Stempel:
B.Koolwijk			

Natuurinformatie 2020

Recreatieschap Voorne-Putten		Behoort bij: RO bestekken	
Gebied: Strand Maasvlakte		Formaat: A2 XL	
Deelgebied: Strand Maasvlakte		Schaal: 1:4.000	
GIS-medewerker	Datum:	Handtekening:	Tekeningnummer: Tekening status:
S.Jumelet	26-2-2020		01 Definitief

Bron: V:\GIS-Recreatieschappen\BEHEERDATA\080_VoornePutten\02_Regulier_Onderhoud\2018-2020\05_Natuurinformatie\Update2020\01_MXD\Natuurinformatie_update2020.mxd



Natuurinformatie Wet Natuurbescherming

Legenda

4 VRVP soorten Habitatrichtlijn

■ Bruinvis

5 VRVP Nationaal beschermde dier-en plantensoorten excl vrijstel PZH

▲ Grijze zeehond

▲ Gewone zeehond

Natura2000


▨ Vogelrichtlijn + Habitatrichtlijn

NNN uit Provinciale Ambitiekaart (2019)

■ NNN Grote wateren

Overig

□ Werkgrens bestek

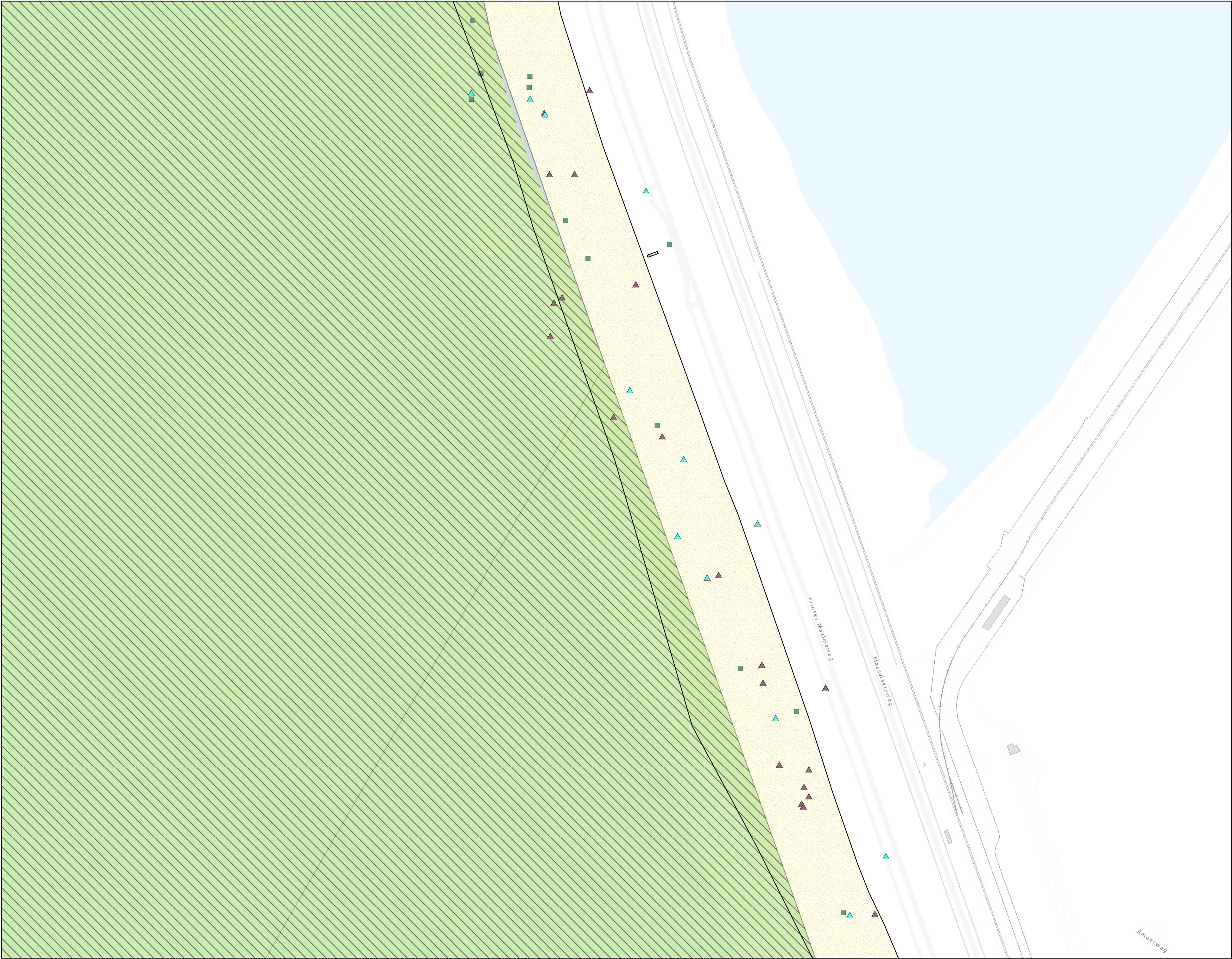


Projectleider:	Datum gecontroleerd:	Handtekening projectleider:	Stempel:
B.Koolwijk			

Natuurinformatie 2020

Recreatieschap Voorne-Putten Gebied: Strand Maasvlakte Deelgebied: Strand Maasvlakte			Behoort bij: RO bestekken	
			Formaat: A2 XL	
			Schaal: 1:4.000	
GIS-medewerker	Datum:	Handtekening:	Tekeningnummer:	Tekening status:
S.Jumelet	26-2-2020		02	Definitief

Bron: V:\GIS-Recreatieschappen\BEHEERDATA\080_VoornePutten\02_Regulier_Onderhoud\2018-2020\05_Natuurinformatie\Update2020\01_MXD\Natuurinformatie_update2020.mxd



Natuurinformatie Wet Natuurbescherming

Legenda

4 VRVP soorten Habitatrichtlijn

■ Bruinvis

5 VRVP Nationaal beschermde dier-en plantensoorten excl vrijstel PZH

▲ Grijze zeehond

▲ Gewone zeehond

Natura2000


▨ Vogelrichtlijn + Habitatrichtlijn

NNN uit Provinciale Ambitiekaart (2019)

■ NNN Grote wateren

Overig

□ Werkgrens bestek

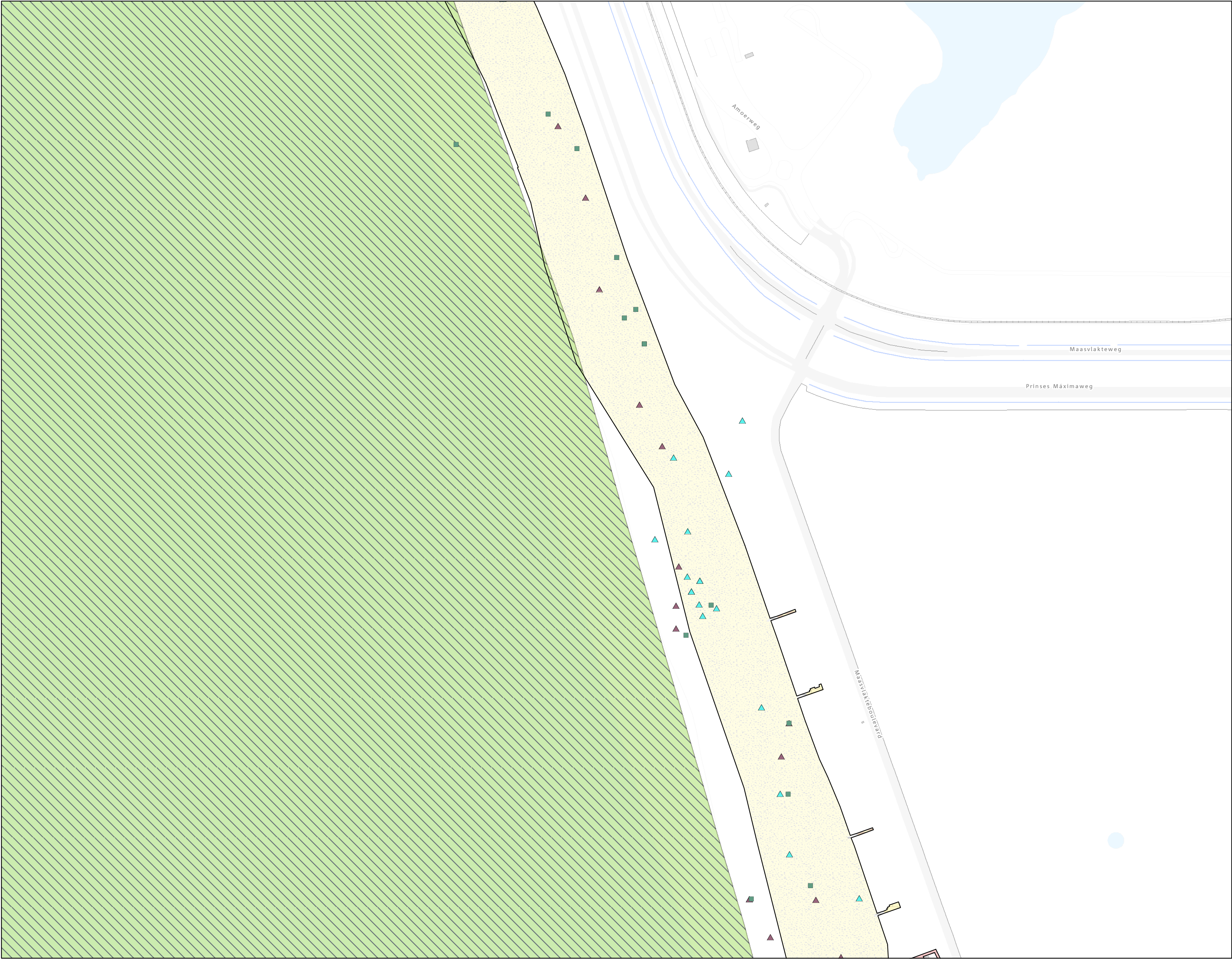


Projectleider:	Datum gecontroleerd:	Handtekening projectleider:	Stempel:
B.Koolwijk			

Natuurinformatie 2020

Recreatieschap Voorne-Putten Gebied: Strand Maasvlakte Deelgebied: Strand Maasvlakte			Behoort bij: RO bestekken	
			Formaat: A2 XL	
			Schaal: 1:4.000	
GIS-medewerker	Datum:	Handtekening:	Tekeningnummer:	Tekening status:
S.Jumelet	26-2-2020		03	Definitief

Bron: V:\GIS-Recreatieschappen\BEHEERDATA\080_VoornPutten\02_Regulier_Onderhoud\2018-2020\05_Natuurinformatie\Update2020\01_MXD\Natuurinformatie_update2020.mxd



Natuurinformatie Wet Natuurbescherming

Legenda

4 VRVP soorten Habitatrichtlijn

■ Bruinvis

5 VRVP Nationaal beschermde dier-en plantensoorten excl vrijstel PZH

▲ Grijze zeehond

▲ Gewone zeehond

Natura2000


▨ Vogelrichtlijn + Habitatrichtlijn

NNN uit Provinciale Ambitiekaart (2019)

■ NNN Grote wateren

Overig

□ Werkgrens bestek

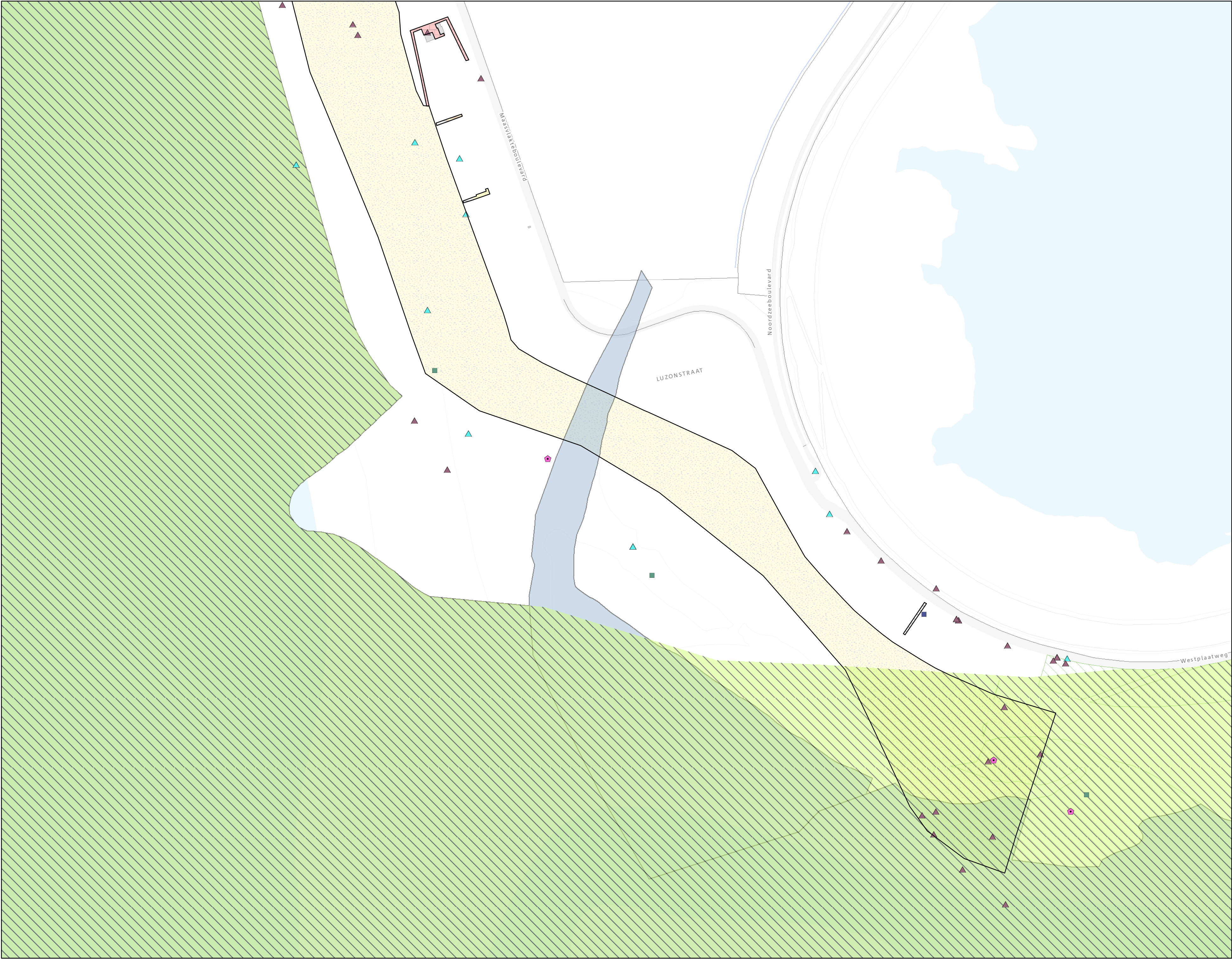


Projectleider:	Datum gecontroleerd:	Handtekening projectleider:	Stempel:
B.Koolwijk			

Natuurinformatie 2020

Recreatieschap Voorne-Putten			Behoort bij: RO bestekken	
Gebied: Strand Maasvlakte			Formaat: A2 XL	
Deelgebied: Strand Maasvlakte			Schaal: 1:4.000	
GIS-medewerker	Datum:	Handtekening:	Tekeningnummer:	Tekening status:
S.Jumelet	26-2-2020		04	Definitief

Bron: V:\GIS-Recreatieschappen\BEHEERDATA\080_VoornePutten\02_Regulier_Onderhoud\2018-2020\05_Natuurinformatie\Update2020\01_MXD\Natuurinformatie_update2020.mxd




Natuurinformatie Wet Natuurbescherming


Legenda

3 VRVP (kolonie-) vogels - tijdelijk gebruik


 Dwergstern


4 VRVP soorten Habitatrichtlijn

 Bruinvis


 Zandhagedis

5 VRVP Nationaal beschermde dier-en plantensoorten excl vrijstel PZH

 Grijze zeehond

 Gewone zeehond

Natura2000

 Vogelrichtlijn + Habitatrichtlijn

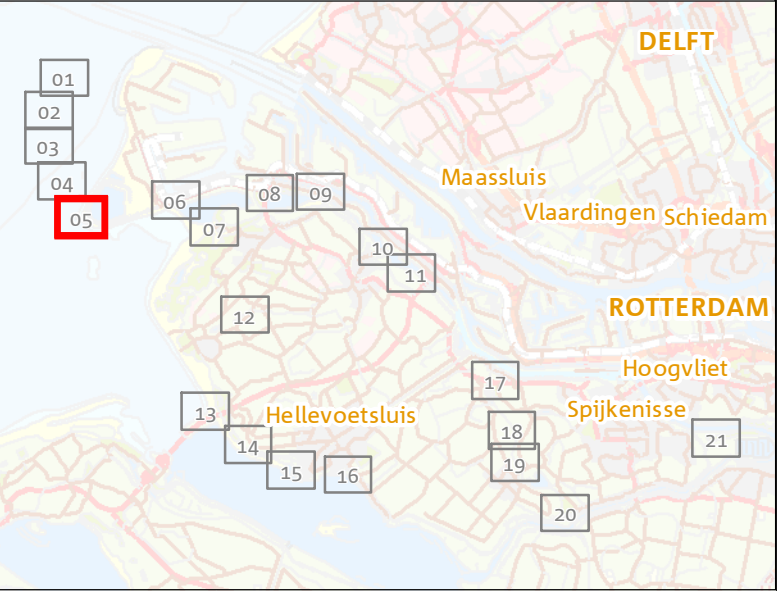
NNN uit Provinciale Ambitekaart (2019)

 NNN

 NNN Grote wateren

Overig

 Werkgrens bestek

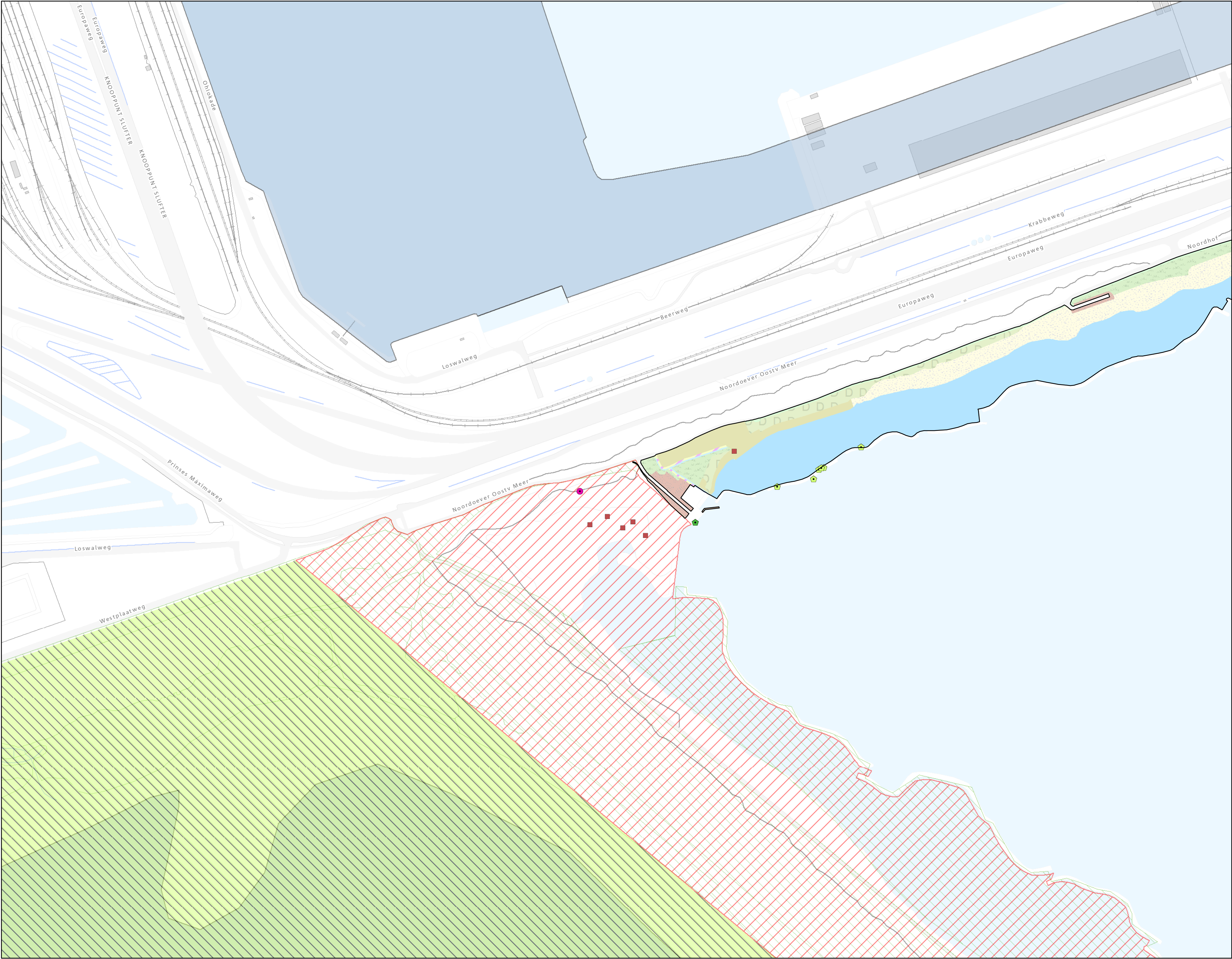


Projectleider:	Datum gecontroleerd:	Handtekening projectleider:	Stempel:
B.Koolwijk			

Natuurinformatie 2020

Recreatieschap Voorne-Putten		Behoort bij: RO bestekken	
Gebied: Strand Maasvlakte		Formaat: A2 XL	
Deelgebied: Strand Maasvlakte		Schaal: 1:4.000	
GIS-medewerker	Datum:	Handtekening:	Tekeningnummer: Tekening status:
S.Jumelet	26-2-2020		05 Definitief

Bron: V:\GIS-Recreatieschappen\BEHEERDATA\080_VoornePutten\02_Regulier_Onderhoud\2018-2020\05_Natuurinformatie\Update2020\01_MXD\Natuurinformatie_update2020.mxd



Natuurinformatie Wet Natuurbescherming

Legenda

1 Harde locatie jaarrond beschermd nest

Buizerd

3 VRVP (kolonie-) vogels - tijdelijk gebruik

Stormmeeuw

Visdief

4 VRVP soorten Habitatrichtlijn

Groenknolorchis

Natura2000

Habitatrichtlijn

Vogelrichtlijn + Habitatrichtlijn

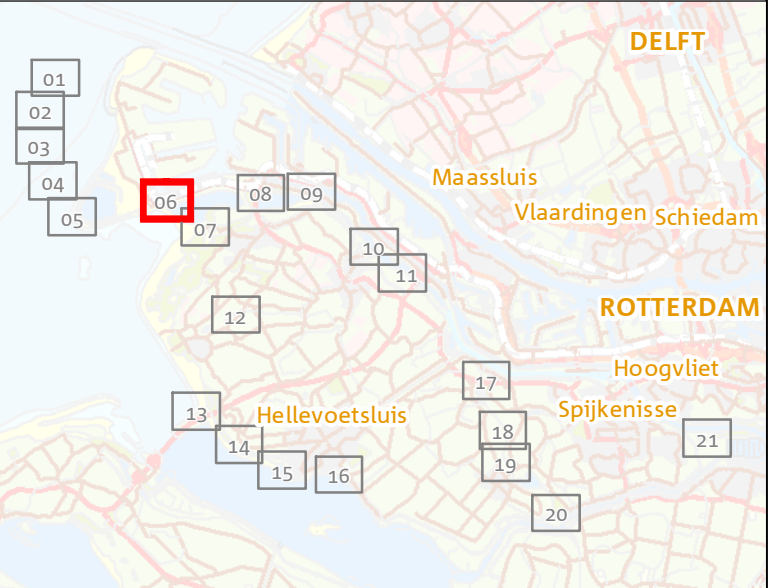
NNN uit Provinciale Ambitiekaart (2019)

NNN

NNN Grote wateren

Overig

Werkgrens bestek

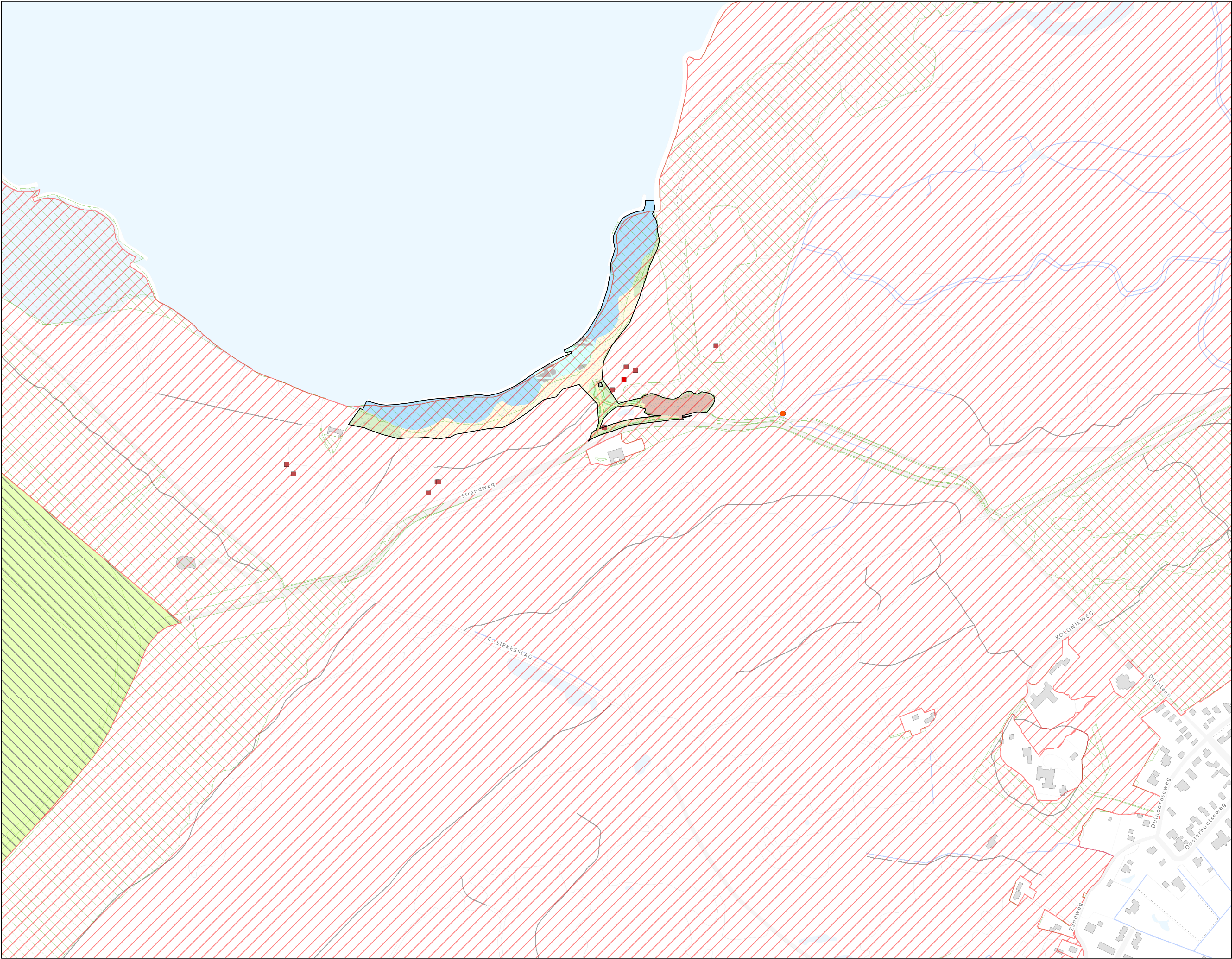


Projectleider:	Datum gecontroleerd:	Handtekening projectleider:	Stempel:
B.Koolwijk			

Natuurinformatie 2020

Recreatieschap Voorne-Putten		Behoort bij: RO bestekken	
Gebied: Oostvoornse Meer		Formaat: A2 XL	
Deelgebied: Oostvoornse Meer Noord		Schaal: 1:4.000	
GIS-medewerker	Datum:	Handtekening:	Tekeningnummer: Tekening status:
S.Jumelet	26-2-2020		06 Definitief

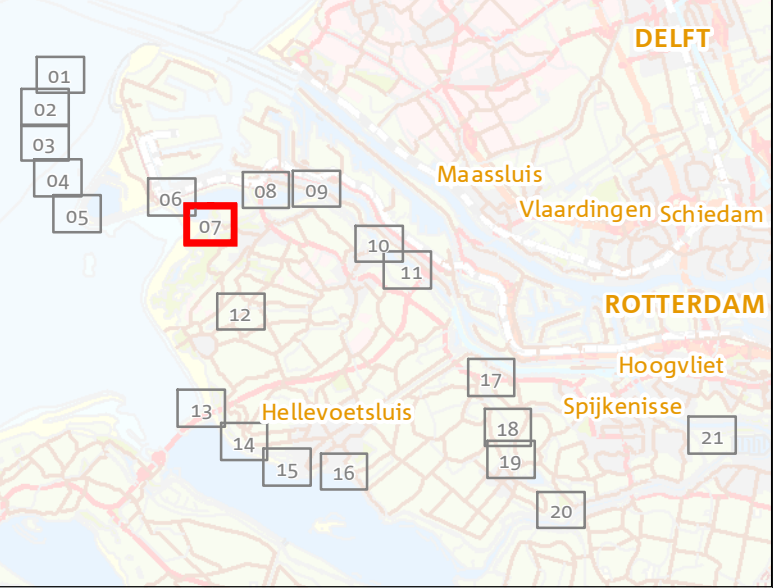
Bron: V:\GIS-Recreatieschappen\BEHEERDATA\080_VoornePutten\02_Regulier_Onderhoud\2018-2020\05_Natuurinformatie\Update2020\01_MXD\Natuurinformatie_update2020.mxd



Natuurinformatie Wet Natuurbescherming

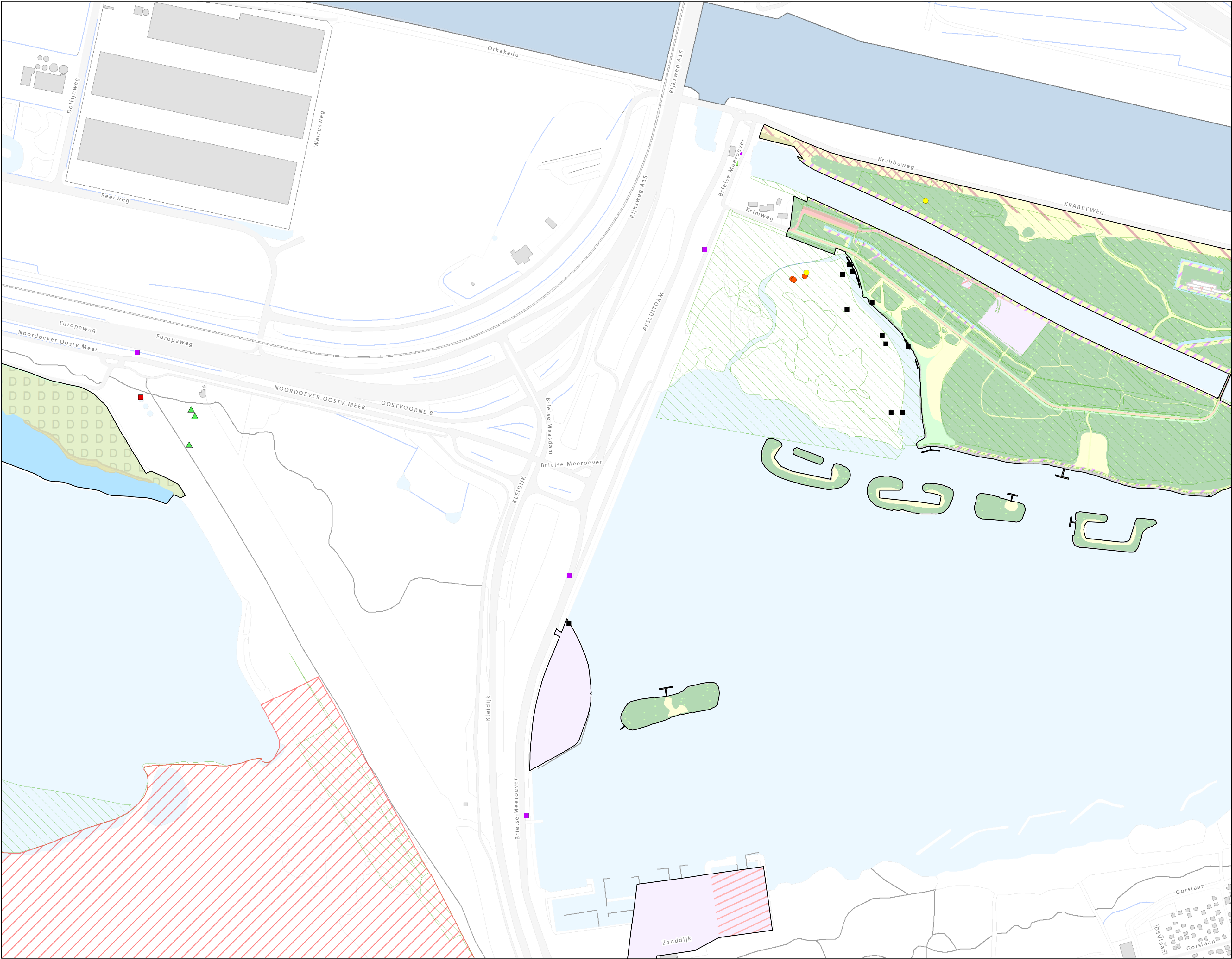
Legenda

- 2 Indicatie locatie jaar rond beschermd nest**
- Havik
- 4 VRVP soorten Habitatrichtlijn**
- Groenknolorchis
 - Rugstreeppad
- Natura2000**
- Habitatrichtlijn
 - Vogelrichtlijn + Habitatrichtlijn
- NNN uit Provinciale Ambitiekaart (2019)**
- NNN
- Overig**
- Werkgrens bestek



Projectleider:	Datum gecontroleerd:	Handtekening projectleider:	Stempel:
B.Koolwijk			

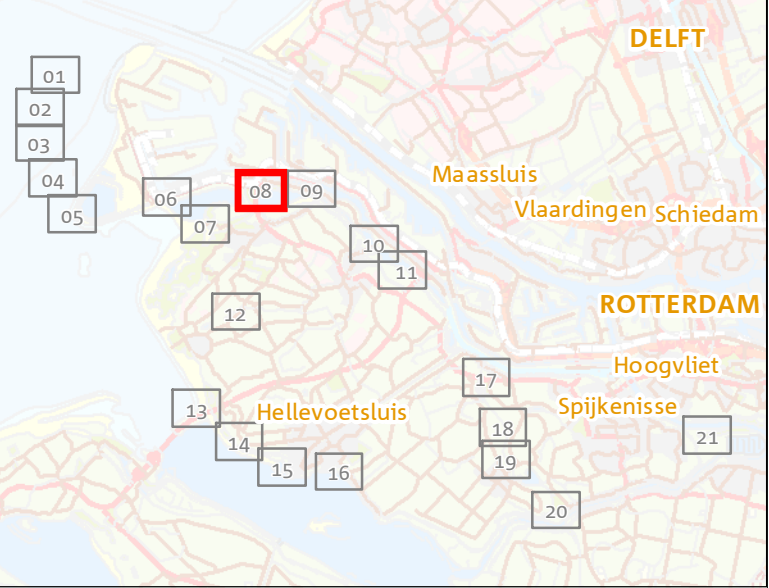
Natuurinformatie 2020				
Recreatieschap Voorne-Putten			Behoort bij: RO bestekken	
Gebied: Oostvoornse Meer			Formaat: A2 XL	
Deelgebied: Oostvoornse Meer Zuid			Schaal: 1:4.000	
GIS-medewerker	Datum:	Handtekening:	Tekeningnummer:	Tekening status:
S.Jumelet	26-2-2020		07	Definitief



Natuurinformatie Wet Natuurbescherming

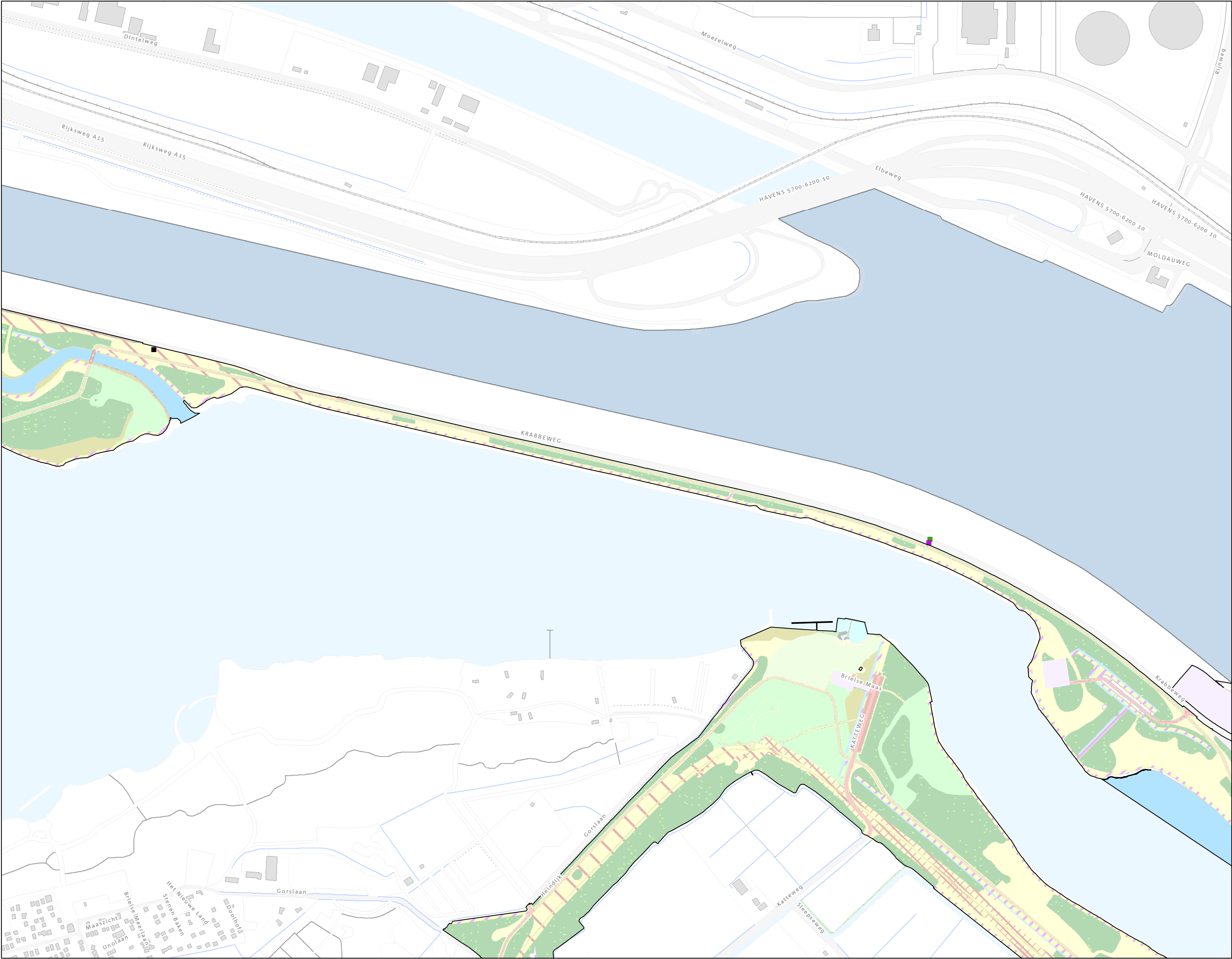
Legenda

- 2 Indicatie locatie jaar rond beschermd nest**
- Buizerd
 - Havik
- 4 VRVP soorten Habitatrichtlijn**
- Bever
 - Gewone dwergvleermuis
 - Ruige dwergvleermuis
 - Rugstreeppad
- 5 VRVP Nationaal beschermde dier- en plantensoorten excl vrijstel PZH**
- Glad biggenkruid
- Natura2000**
- Habitatrichtlijn
- NNN uit Provinciale Ambitiekaart (2019)**
- NNN
 - NNN Grote wateren
- Overig**
- Werkgrens bestek



			
Projectleider:	Datum gecontroleerd:	Handtekening projectleider:	Stempel:
B.Koolwijk			

Natuurinformatie 2020			
Recreatieschap Voorne-Putten		Behoort bij: RO bestekken	
Gebied: Brielse Meer		Formaat: A2 XL	
Deelgebied: Wijde Slik		Schaal: 1:4.000	
GIS-medewerker	Datum:	Handtekening:	Tekeningnummer: Tekening status:
S.Jumelet	26-2-2020		08 Definitief



Natuurinformatie Wet Natuurbescherming

Legenda

4 VRVP soorten Habitatrichtlijn

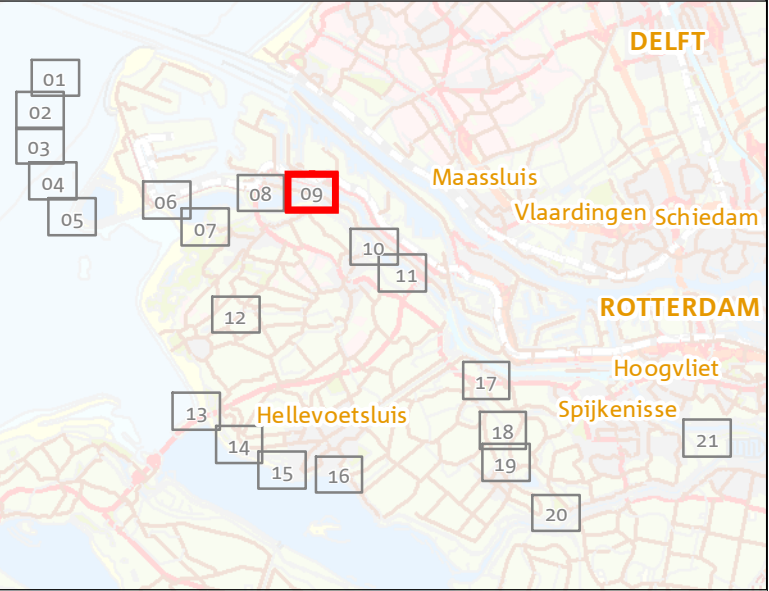
- Bever
- Gewone dwergvleermuis
- Laatvlieger

NNN uit Provinciale Ambitekaart (2019)

- NNN
- NNN Grote wateren

Overig

- Werkgrens bestek



Projectleider:	Datum gecontroleerd:	Handtekening projectleider:	Stempel:
B.Koolwijk			

Natuurinformatie 2020

Recreatieschap Voorne-Putten		Behoort bij: RO bestekken	
Gebied: Brielse Meer		Formaat: A2 XL	
Deelgebied: Wijde Slik		Schaal: 1:4.000	
GIS-medewerker	Datum:	Handtekening:	Tekeningnummer: Tekening status:
S.Jumelet	26-2-2020		09 Definitief

Bron: V:\GIS-Recreatieschappen\BEHEERDATA\080_VoornePutten\02_Regulier_Onderhoud\2018-2020\05_Natuurinformatie\Update2020\01_MXD\Natuurinformatie_update2020.mxd



Natuurinformatie Wet Natuurbescherming

Legenda

2 Indicatie locatie jaar rond beschermd nest

- Havik
- Sperwer

4 VRVP soorten Habitatrichtlijn

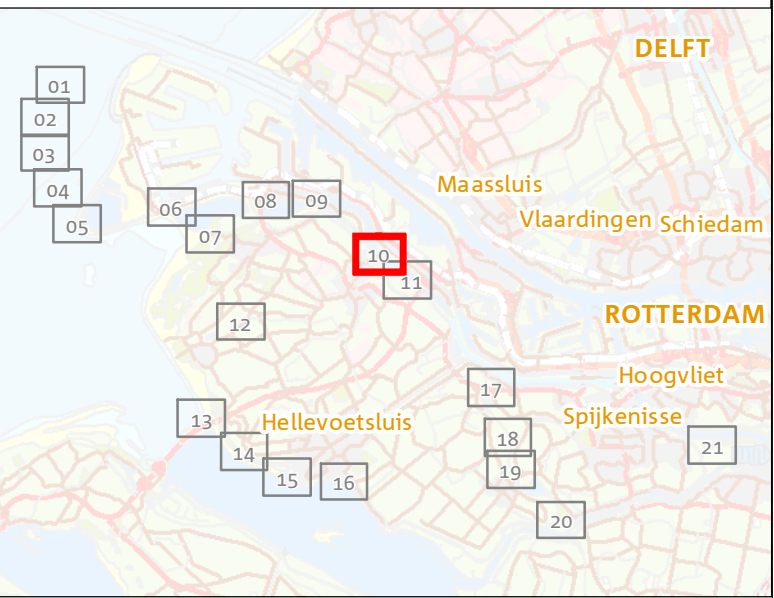
- Bever
- Gewone dwergvleermuis
- Rosse vleermuis

NNN uit Provinciale Ambitiekaart (2019)

- NNN Grote wateren

Overig

- Werkgrens bestek



Projectleider:	Datum gecontroleerd:	Handtekening projectleider:	Stempel:
B.Koolwijk			

Natuurinformatie 2020

Recreatieschap Voorne-Putten

Gebied: Brilse Meer
Deelgebied: Krabbeplaat

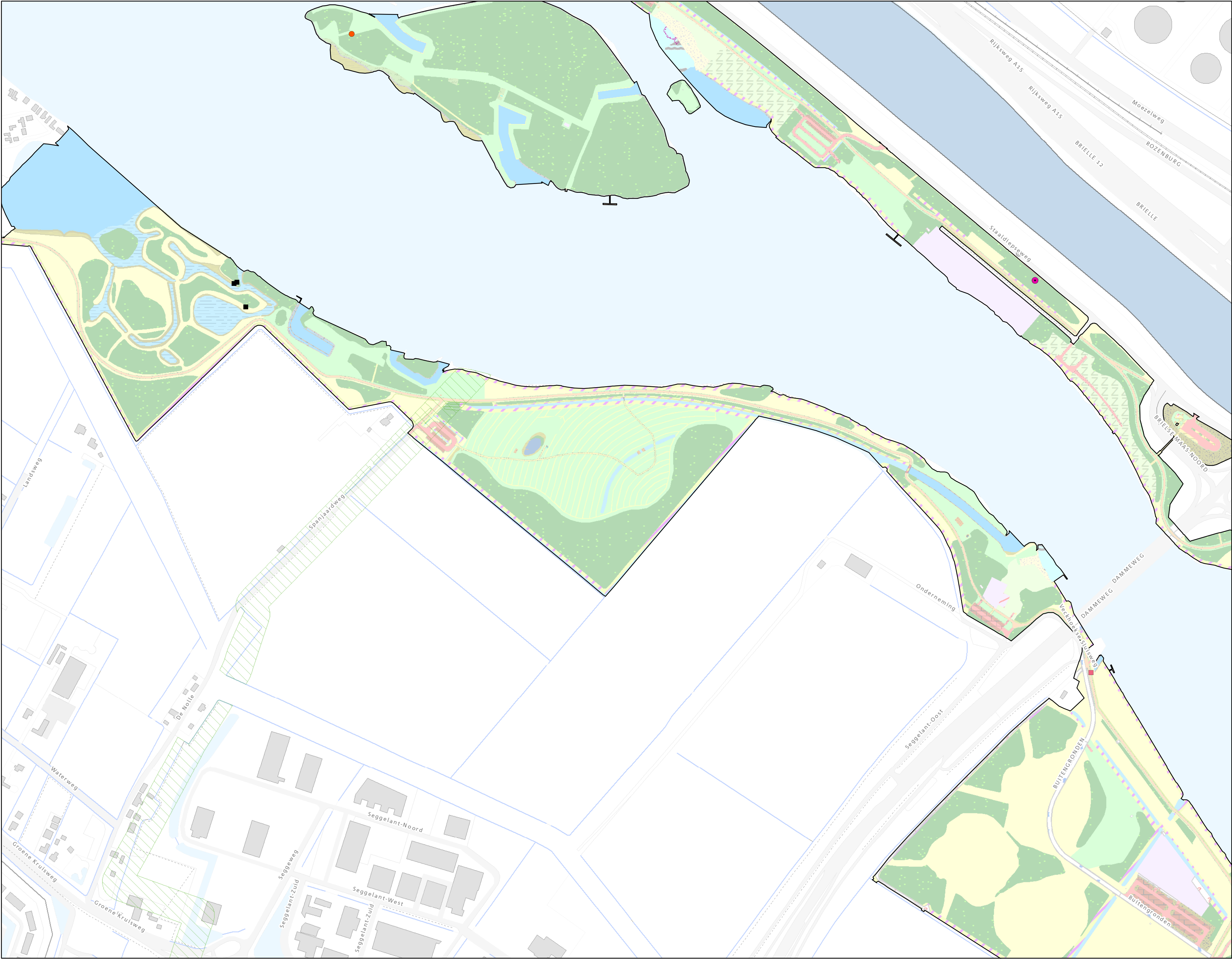
Behoort bij: RO bestekken

Formaat: A2 XL

Schaal: 1:4.000

GIS-medewerker	Datum:	Handtekening:	Tekeningnummer:	Tekening status:
S.Jumelet	26-2-2020		10	Definitief

Bron: V:\GIS-Recreatieschappen\BEHEERDATA\080_VoornePutten\02_Regulier_Onderhoud\2018-2020\05_Natuurinformatie\Update2020\01_MXD\Natuurinformatie_update2020.mxd



Natuurinformatie Wet Natuurbescherming

Legenda

1 Harde locatie jaarrond beschermd nest

Buizerd

2 Indicatie locatie jaarrond beschermd nest

Boomvalk

Havik

4 VRVP soorten Habitatrichtlijn

Bever

Rosse vleermuis

NNN uit Provinciale Ambitiekaart (2019)

NNN

NNN Grote wateren

Overig

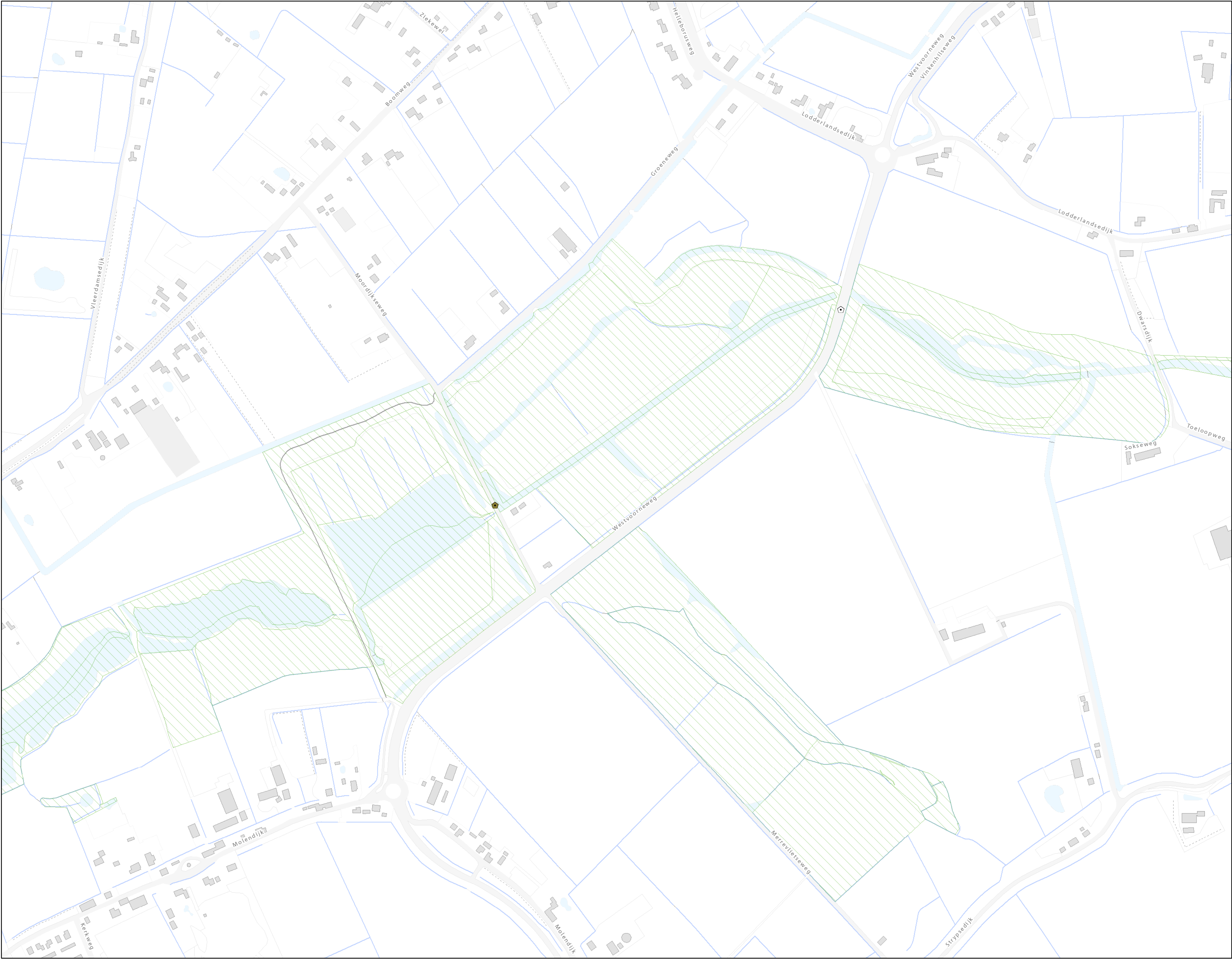
Werkgrens bestek



Projectleider:	Datum gecontroleerd:	Handtekening projectleider:	Stempel:
B.Koolwijk			

Natuurinformatie 2020




Recreatieschap Voorne-Putten		Behoort bij: RO bestekken	
Gebied: Brielse Meer		Formaat: A2 XL	
Deelgebied: Nieuwe Ondernemingspolder		Schaal: 1:4.000	
GIS-medewerker	Datum:	Handtekening:	Tekeningnummer: Tekening status:
S.Jumelet	26-2-2020		11 Definitief



Natuurinformatie Wet Natuurbescherming

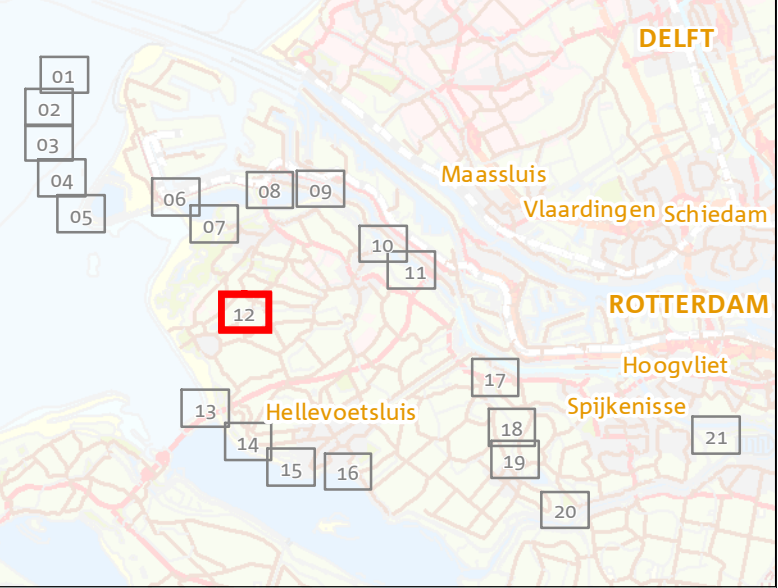
Legenda

3 VRVP (kolonie-) vogels - tijdelijk gebruik

-  Grote Zilverreiger
-  Kleine Zilverreiger
-  Kluut

NNN uit Provinciale Ambitiekaart (2019)

-  NNN

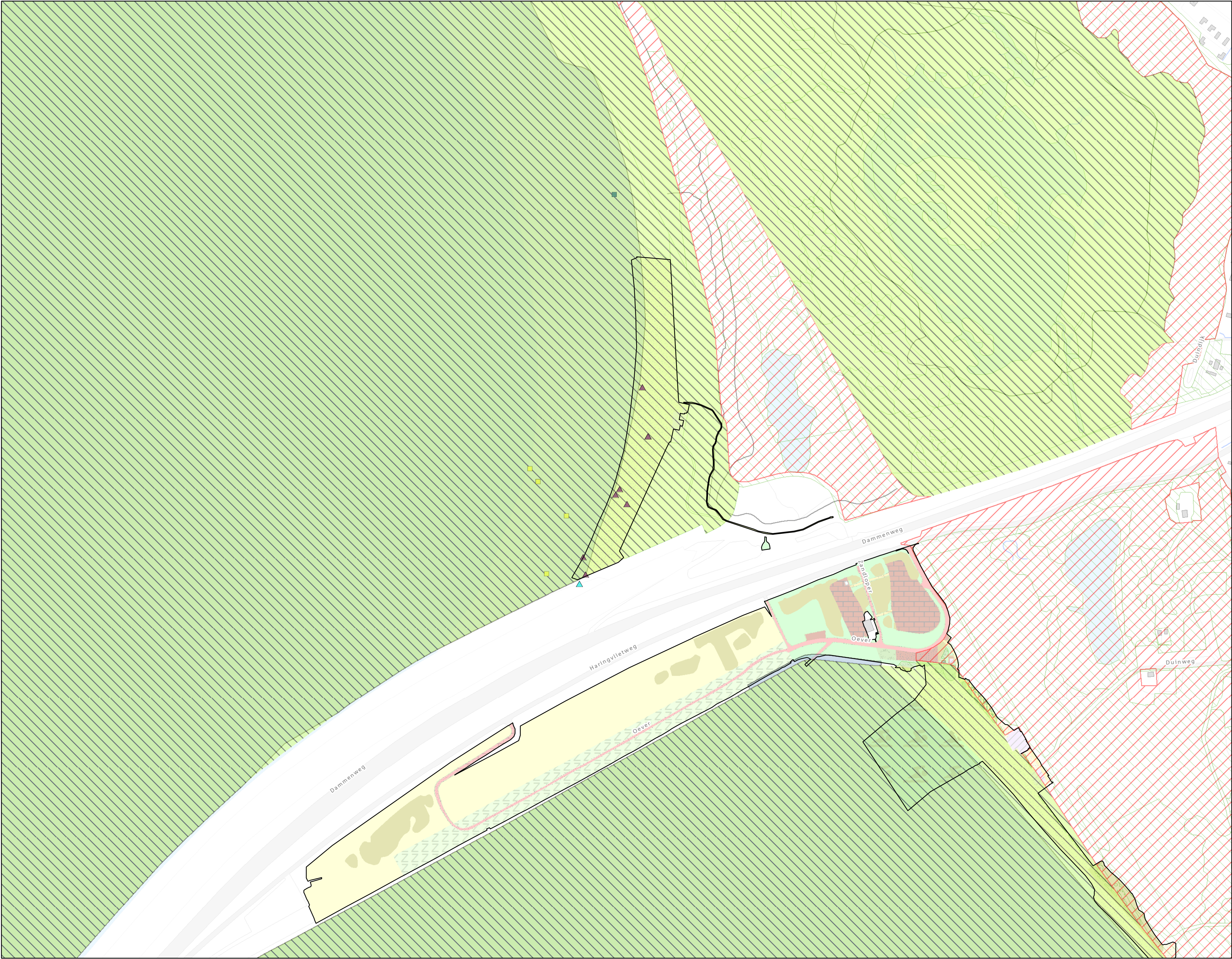


Projectleider:	Datum gecontroleerd:	Handtekening projectleider:	Stempel:
B.Koolwijk			

Natuurinformatie 2020

Recreatieschap Voorne-Putten		Behoort bij: RO bestekken	
Gebied: VPR Midden		Formaat: A2 XL	
Deelgebied: Strype Wetering		Schaal: 1:4.000	
GIS-medewerker	Datum:	Handtekening:	Tekeningnummer: Tekening status:
S.Jumelet	26-2-2020		12 Definitief

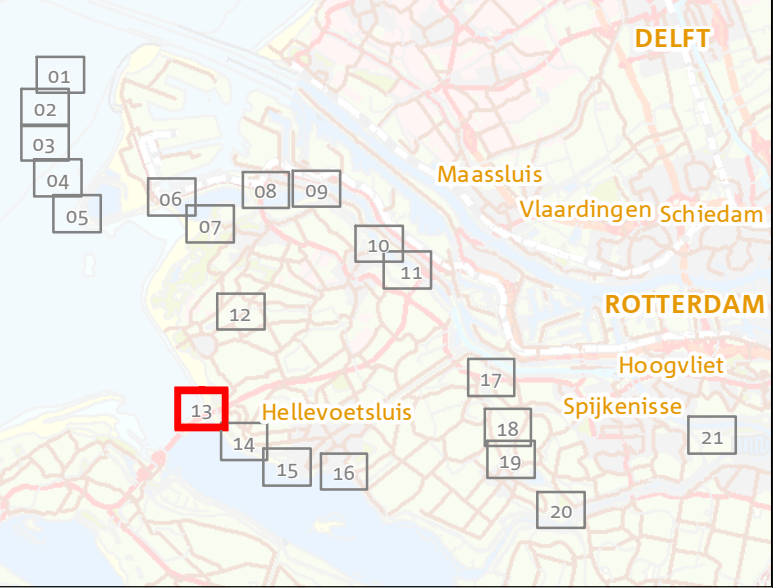
Bron: V:\GIS-Recreatieschappen\BEHEERDATA\080_VoornePutten\02_Regulier_Onderhoud\2018-2020\05_Natuurinformatie\Update2020\01_MXD\Natuurinformatie_update2020.mxd



Natuurinformatie Wet Natuurbescherming

Legenda

- 4 VRVP soorten Habitatrichtlijn**
- Bruinvis
 - Noordzeehouting
- 5 VRVP Nationaal beschermde dier-en plantensoorten excl vrijstel PZH**
- Grijze zeehond
 - Gewone zeehond
- Natura2000**
- Habitatrichtlijn
 - Vogelrichtlijn + Habitatrichtlijn
- NNN uit Provinciale Ambitiekaart (2019)**
- NNN
 - NNN Grote wateren
- Overig**
- Werkgrens bestek

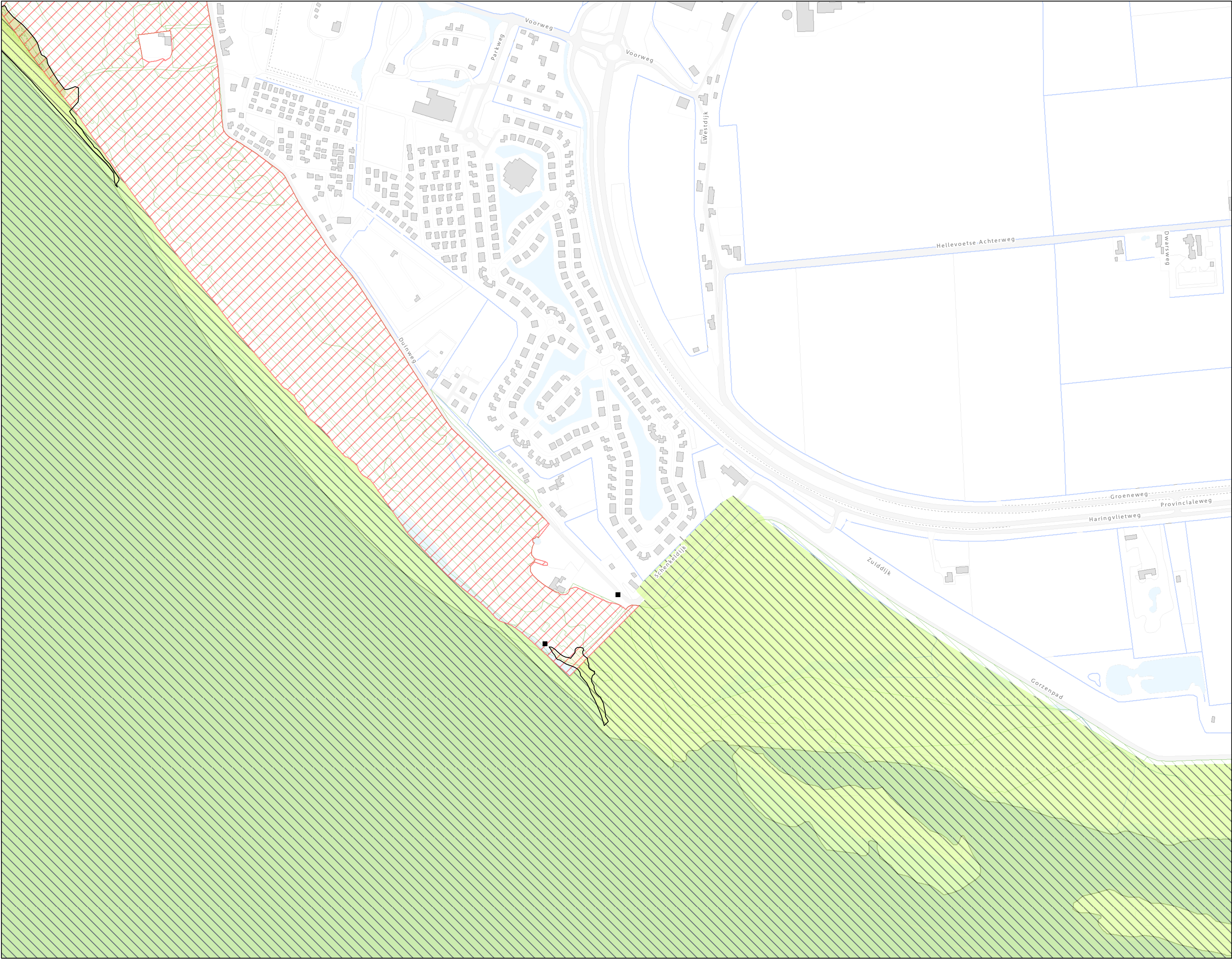


Projectleider:	Datum gecontroleerd:	Handtekening projectleider:	Stempel:
B.Koolwijk			

Natuurinformatie 2020

Recreatieschap Voorne-Putten		Behoort bij: RO bestekken	
Gebied: Haringvliet West		Formaat: A2 XL	
Deelgebied: Haringvlietdam		Schaal: 1:4.000	
GIS-medewerker	Datum:	Handtekening:	Tekeningnummer: Tekening status:
S.Jumelet	26-2-2020		13 Definitief

Bron: V:\GIS\Recreatieschappen\BEHEERDATA\080_VoornePutten\02_Regulier_Onderhoud\2018-2020\05_Natuurinformatie\Update2020\01_MXD\Natuurinformatie_update2020.mxd



Natuurinformatie Wet Natuurbescherming

Legenda

4 VRVP soorten Habitatrichtlijn

■ Bever

Natura2000

Habitatrichtlijn

Vogelrichtlijn + Habitatrichtlijn

NNN uit Provinciale Ambitiekaart (2019)

NNN

NNN Grote wateren

Overig

Werkgrens bestek



0 30 60 90 120 m



Projectleider:	Datum gecontroleerd:	Handtekening projectleider:	Stempel:
B.Koolwijk			

Natuurinformatie 2020

Recreatieschap Voorne-Putten

Gebied: Haringvliet West

Deelgebied: Quackstrand

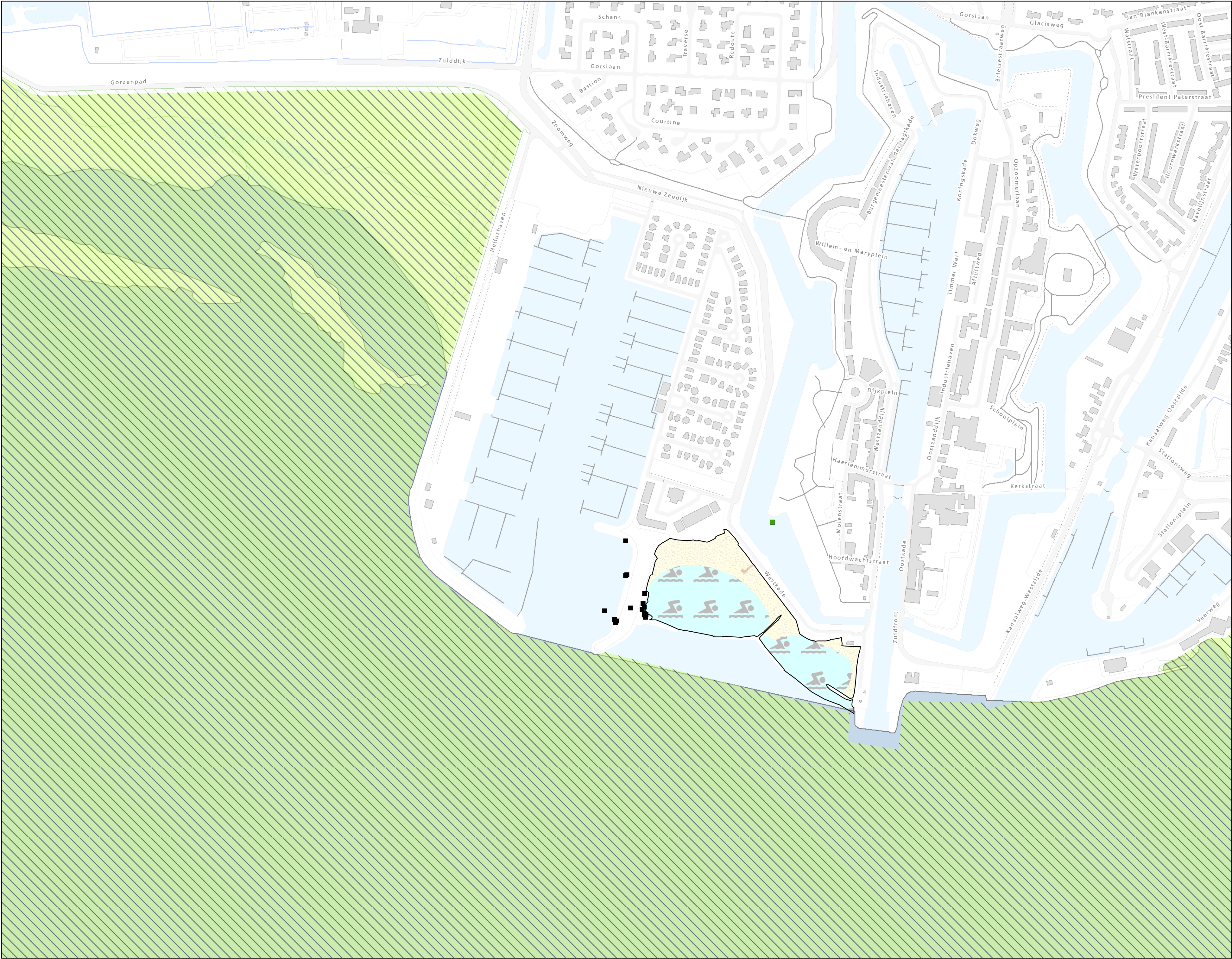
Behoort bij: RO bestekken

Formaat: A2 XL

Schaal: 1:4.000

GIS-medewerker	Datum:	Handtekening:	Tekeningnummer:	Tekening status:
S.Jumelet	26-2-2020		14	Definitief

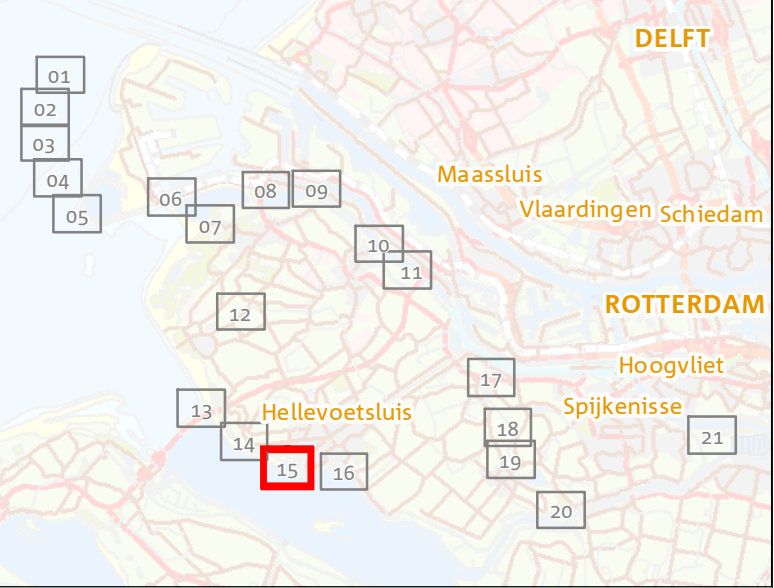
Bron: V:\GIS-Recreatieschappen\BEHEERDATA\080_VoornePutten\02_Regulier_Onderhoud\2018-2020\05_Natuurinformatie\Update2020\01_MXD\Natuurinformatie_update2020.mxd



Natuurinformatie Wet Natuurbescherming

Legenda

- 4 VRVP soorten Habitatrichtlijn**
- Bever
 - Laatzvlieger
- Natura2000**
- Vogelrichtlijn + Habitatrichtlijn
- NNN uit Provinciale Ambitekaart (2019)**
- NNN
 - NNN Grote wateren
- Overig**
- Werkgrens bestek



Projectleider:	Datum gecontroleerd:	Handtekening projectleider:	Stempel:
B.Koolwijk			

Natuurinformatie 2020

Recreatieschap Voorne-Putten		Behoort bij: RO bestekken	
Gebied: Haringvliet West		Formaat: A2 XL	
Deelgebied: Kleine strand Hellevoetsluis		Schaal: 1:4.000	
GIS-medewerker	Datum:	Handtekening:	Tekeningnummer: Tekening status:
S.Jumelet	26-2-2020		15 Definitief

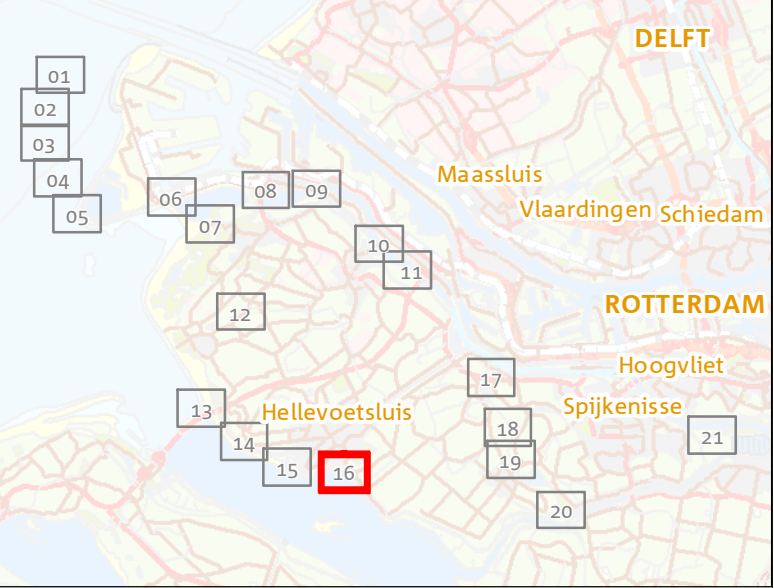
Bron: V:\GIS-Recreatieschappen\BEHEERDATA\080_VoornePutten\02_Regulier_Onderhoud\2018-2020\05_Natuurinformatie\Update2020\01_MXD\Natuurinformatie_update2020.mxd




Natuurinformatie Wet Natuurbescherming

Legenda

- 4 VRVP soorten Habitatrichtlijn**
- Bever
 - Gewone dwergvleermuis
- Natura2000**
- Vogelrichtlijn + Habitatrichtlijn
- NNN uit Provinciale Ambitiekaart (2019)**
- NNN
 - NNN Grote wateren
- Overig**
- Werkgrens bestek

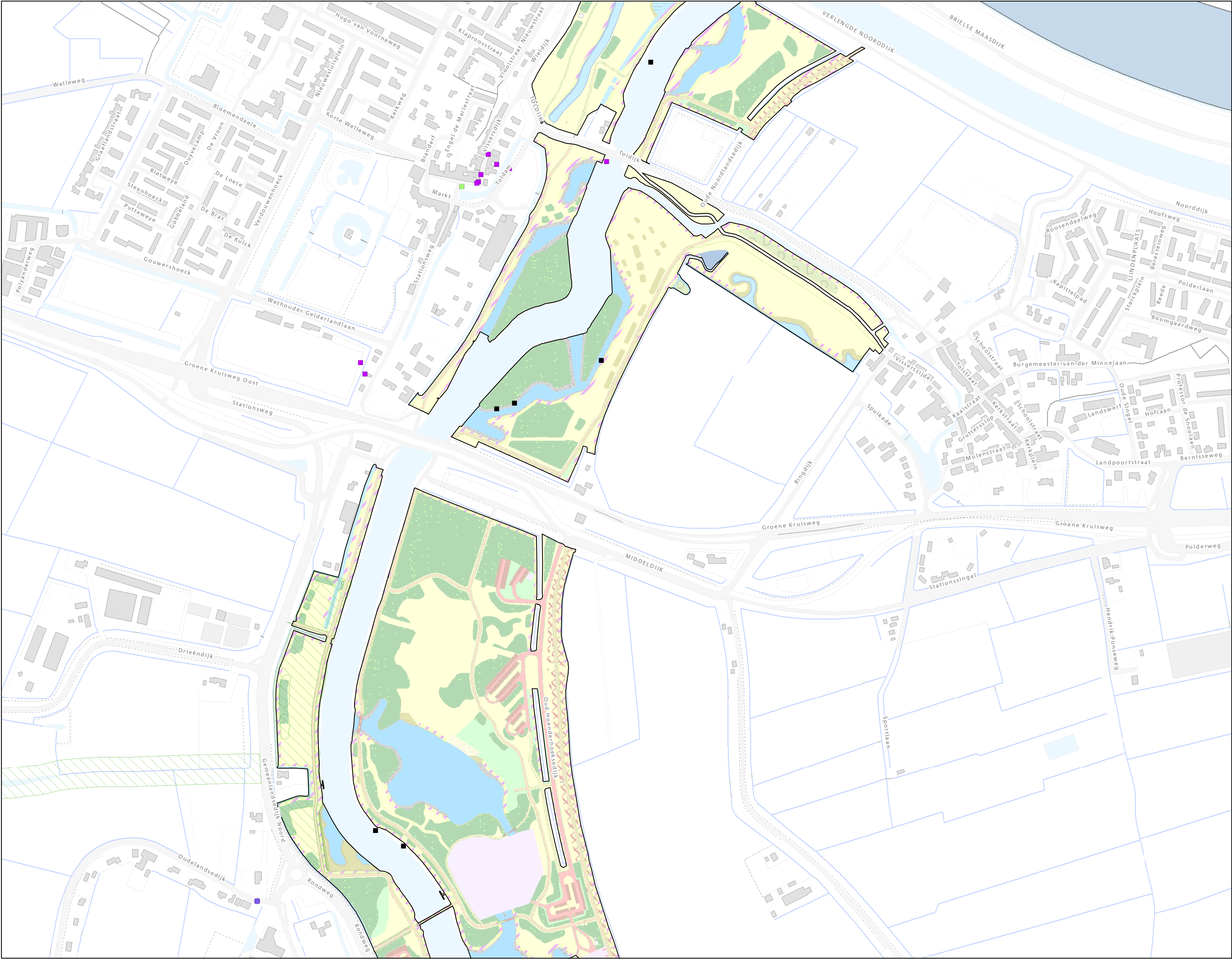


			
Projectleider:	Datum gecontroleerd:	Handtekening projectleider:	Stempel:
B.Koolwijk			

Natuurinformatie 2020

Recreatieschap Voorne-Putten		Behoort bij: RO bestekken	
Gebied: Haringvliet West		Formaat:	A2 XL
Deelgebied: Recreatieterein Plattendijk		Schaal:	1:4.000
GIS-medewerker	Datum:	Handtekening:	Tekeningnummer: Tekening status:
S.Jumelet	26-2-2020		16 Definitief

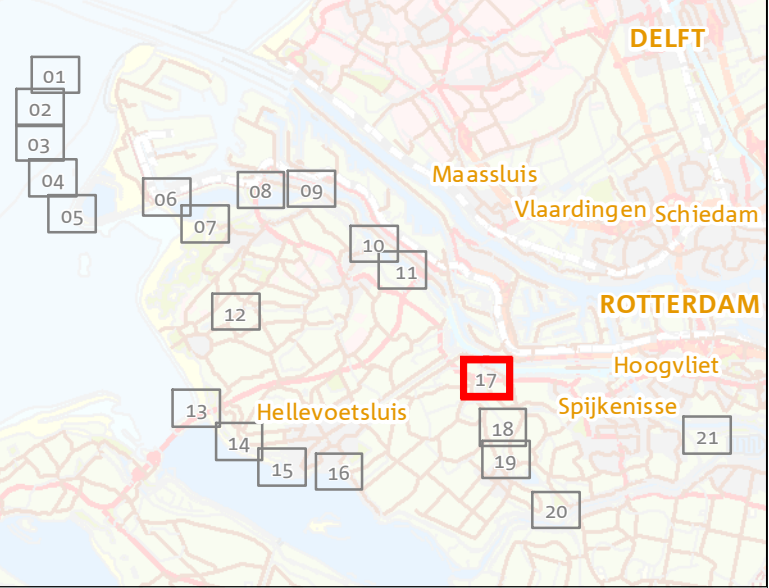
Bron: V:\GIS-Recreatieschappen\BEHEERDATA\080_VoornePutten\02_Regulier_Onderhoud\2018-2020\05_Natuurinformatie\Update2020\01_MXD\Natuurinformatie_update2020.mxd





Natuurinformatie Wet Natuurbescherming

Legenda

- 2 Indicatie locatie jaar rond beschermd nest**
- Ransuil
- 4 VRVP soorten Habitatrichtlijn**
- Bever
 - Gewone dwergvleermuis
 - Ruige dwergvleermuis
- NNN uit Provinciale Ambitiekaart (2019)**
- NNN
 - NNN Grote wateren
- Overig**
- Werkgrens bestek



			
Projectleider:	Datum gecontroleerd:	Handtekening projectleider:	Stempel:
B.Koolwijk			

Natuurinformatie 2020			
Recreatieschap Voorne-Putten		Behoort bij: RO bestekken	
Gebied: Bernisse		Formaat: A2 XL	
Deelgebied: Heenvliet		Schaal: 1:4.000	
GIS-medewerker	Datum:	Handtekening:	Tekeningnummer: Tekening status:
S.Jumelet	26-2-2020		17 Definitief


Bron: V:\GIS-Recreatieschappen\BEHEERDATA\080_VoornePutten\02_Regulier_Onderhoud\2018-2020\05_Natuurinformatie\Update2020\01_MXD\Natuurinformatie_update2020.mxd



Natuurinformatie Wet Natuurbescherming

Legenda

3 VRVP (kolonie-) vogels - tijdelijk gebruik

 Blauwe Reiger


4 VRVP soorten Habitatrichtlijn

 Bever

NNN uit Provinciale Ambitiekaart (2019)

 NNN

Overig

 Werkgrens bestek

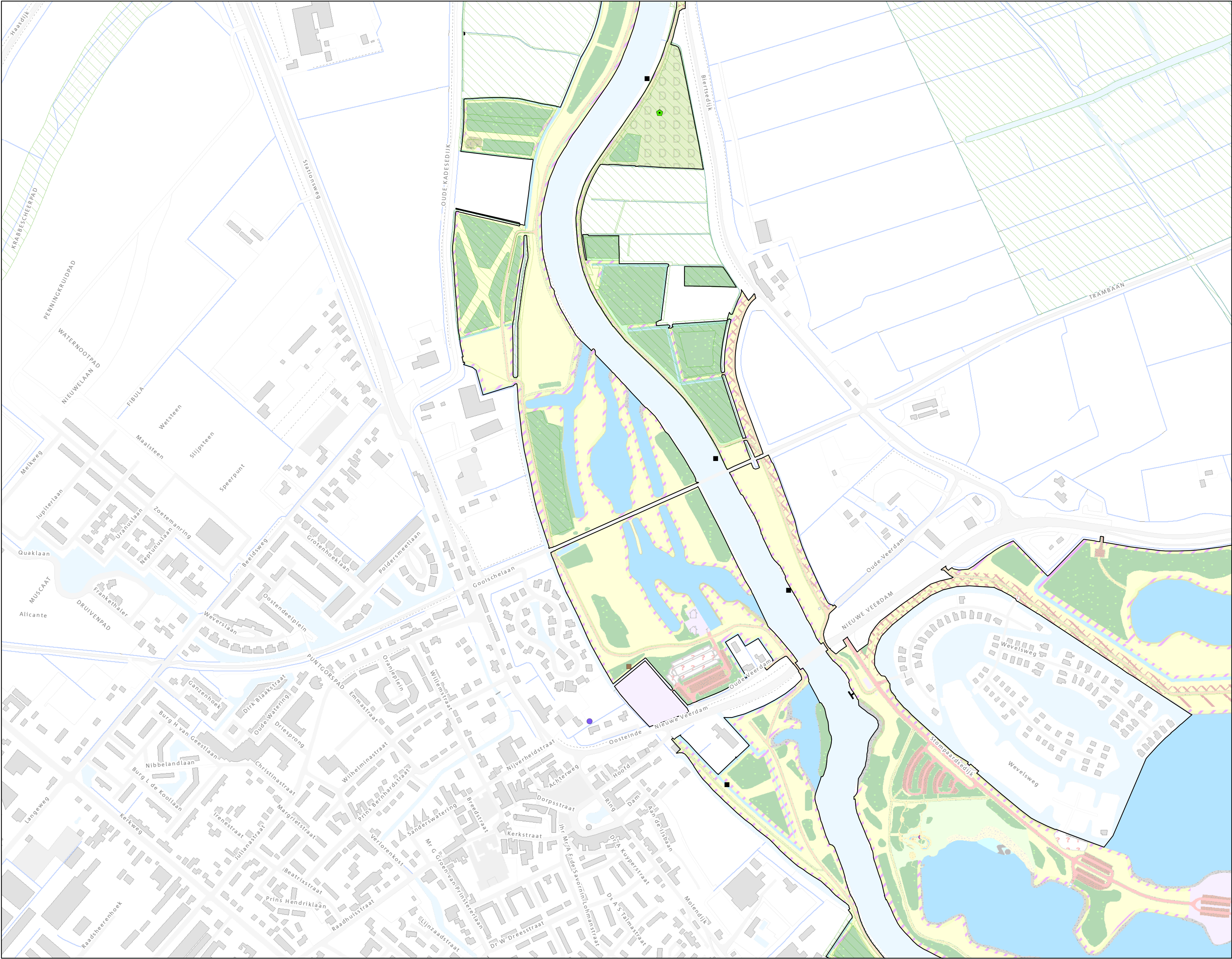


Projectleider:	Datum gecontroleerd:	Handtekening projectleider:	Stempel:
B.Koolwijk			

Natuurinformatie 2020

Recreatieschap Voorne-Putten		Behoort bij: RO bestekken	
Gebied: Bernisse		Formaat: A2 XL	
Deelgebied: Ganzenwei		Schaal: 1:4.000	
GIS-medewerker	Datum:	Handtekening:	Tekeningnummer: Tekening status:
S.Jumelet	26-2-2020		18 Definitief


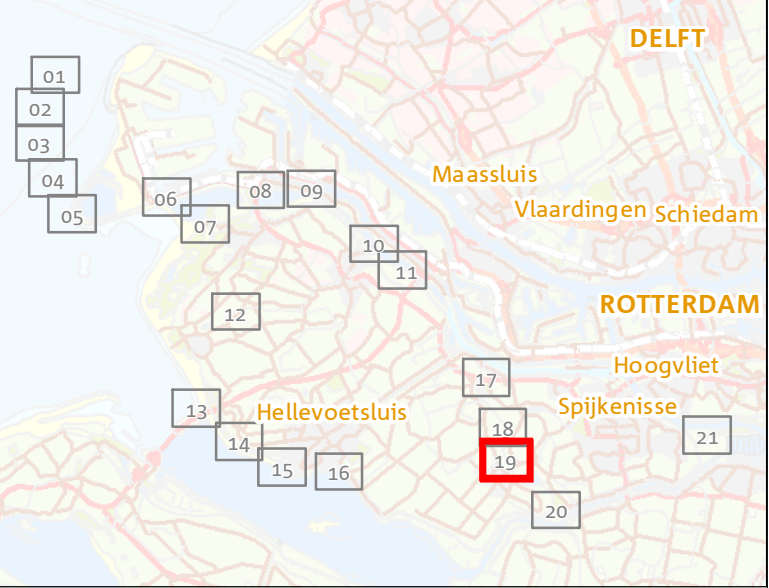
Bron: V:\GIS-Recreatieschappen\BEHEERDATA\080_VoornePutten\02_Regulier_Onderhoud\2018-2020\05_Natuurinformatie\Update2020\01_MXD\Natuurinformatie_update2020.mxd



Natuurinformatie Wet Natuurbescherming

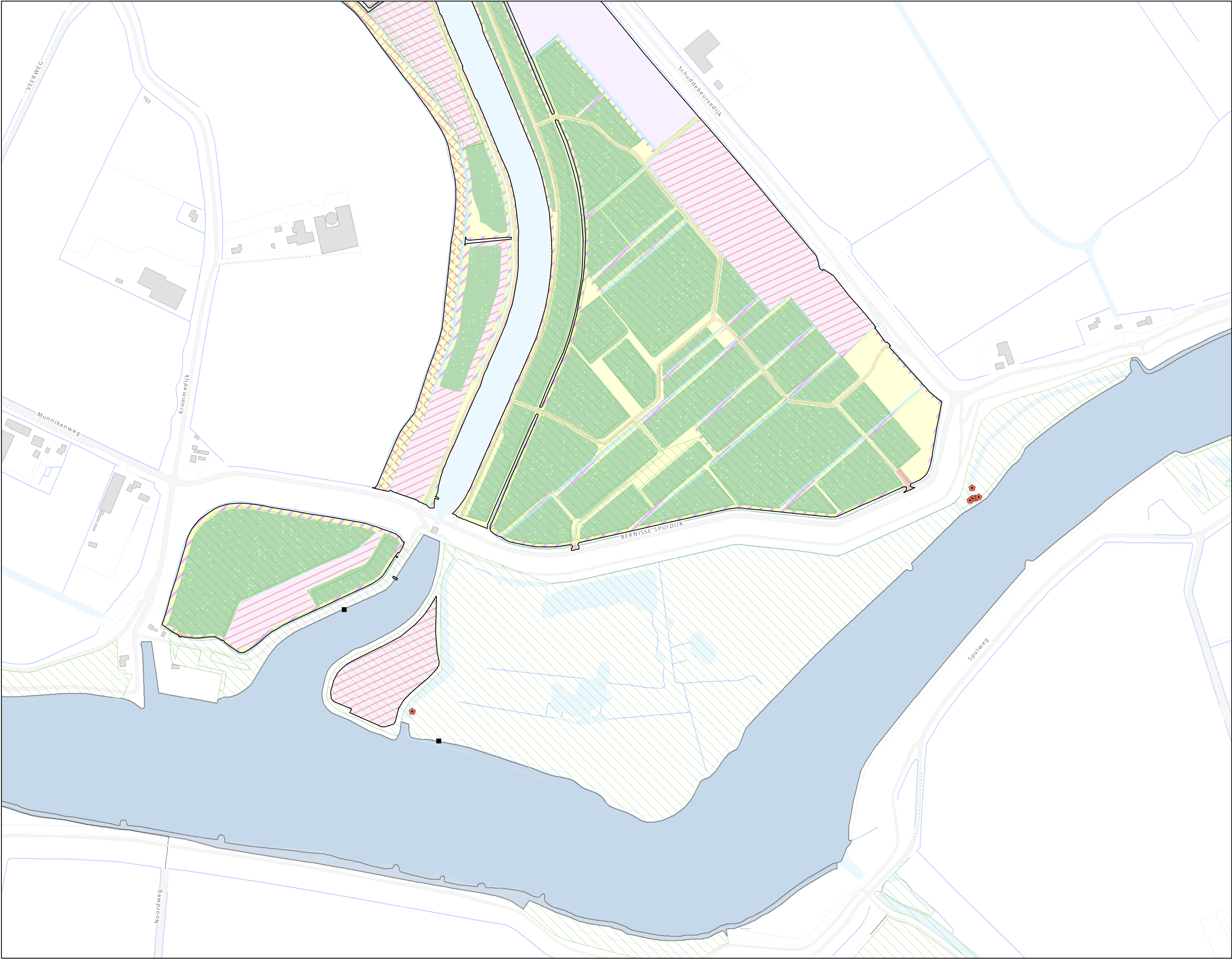
Legenda

- 2 Indicatie locatie jaarrond beschermd nest**
- Ransuil
- 3 VRVP (kolonie-) vogels - tijdelijk gebruik**
- Blauwe Reiger
- 4 VRVP soorten Habitatrichtlijn**
- Noordse woelmuis
 - Bever
- NNN uit Provinciale Ambitiekaart (2019)**
- NNN
- Overig**
- Werkgrens bestek



staatsbosbeheer		Recreatieschap Voorne-Putten	
Projectleider:	Datum gecontroleerd:	Handtekening projectleider:	Stempel:
B.Koolwijk			

Natuurinformatie 2020			
Recreatieschap Voorne-Putten		Behoort bij: RO bestekken	
Gebied: Bernisse		Formaat: A2 XL	
Deelgebied: Ganzenwei		Schaal: 1:4.000	
GIS-medewerker	Datum:	Handtekening:	Tekeningnummer: Tekening status:
S.Jumelet	26-2-2020		19 Definitief



Natuurinformatie Wet Natuurbescherming

Legenda

3 VRVP (kolonie-) vogels - tijdelijk gebruik

Oeverwaluw

4 VRVP soorten Habitatrichtlijn

Bever

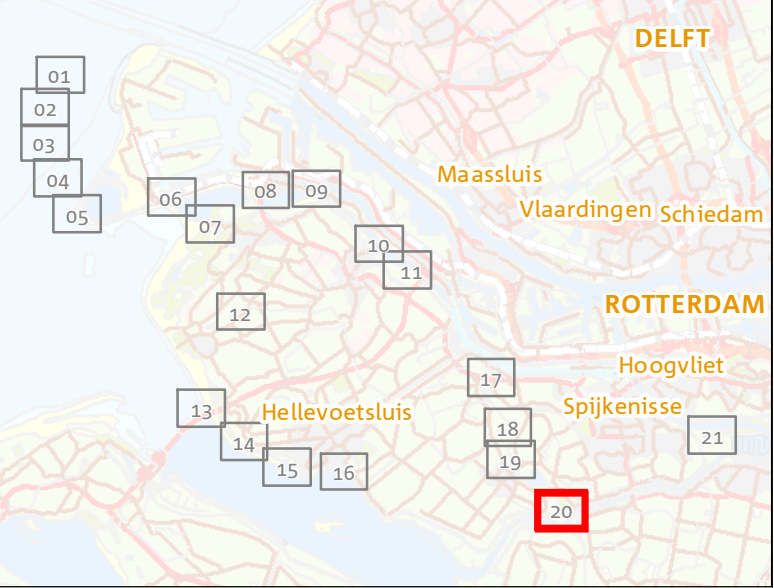
NNN uit Provinciale Ambitiekaart (2019)

NNN

NNN Grote wateren

Overig

Werkgrens bestek



0 30 60 90 120 m

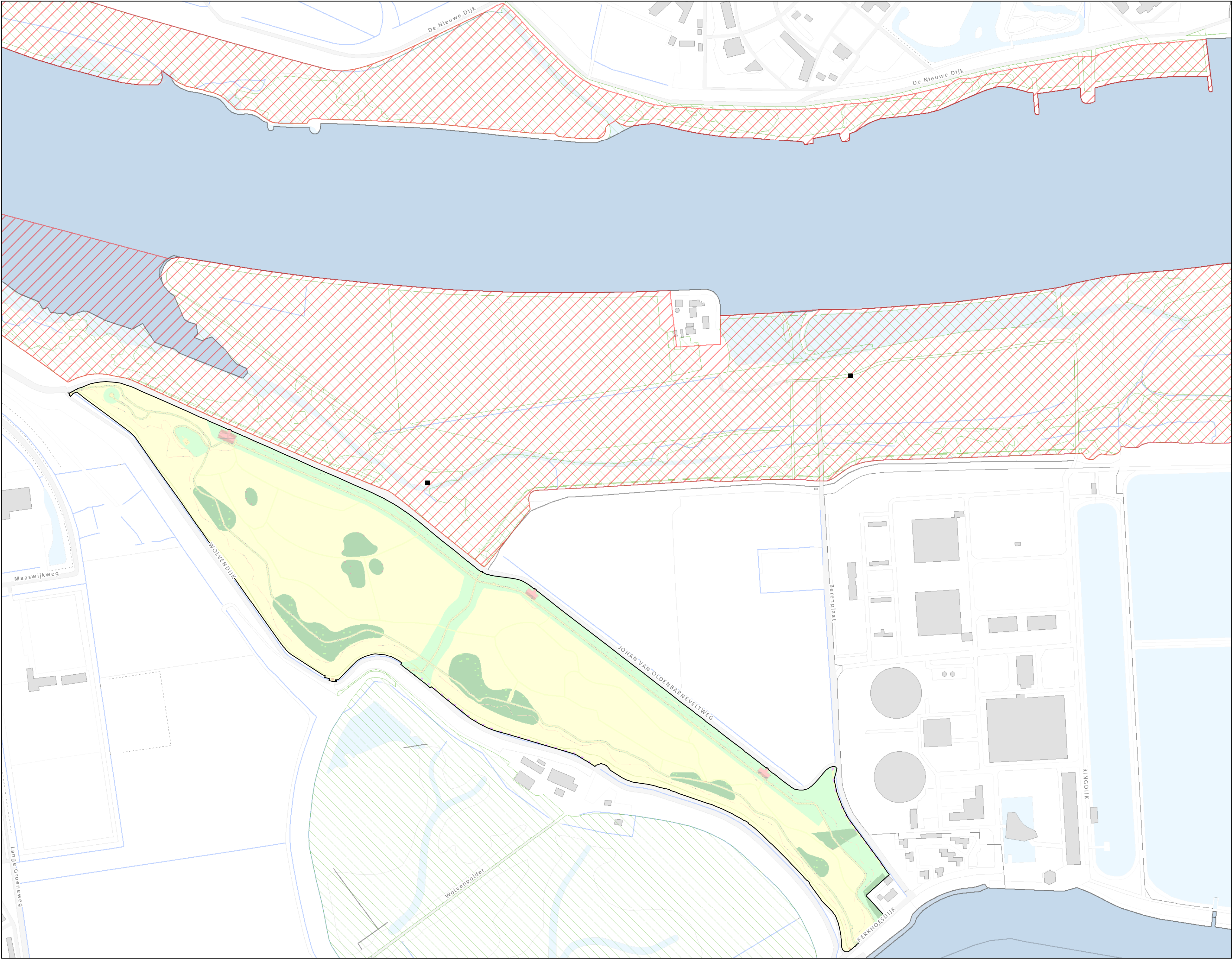


Projectleider:	Datum gecontroleerd:	Handtekening projectleider:	Stempel:
B.Koolwijk			

Natuurinformatie 2020

Recreatieschap Voorne-Putten		Behoort bij: RO bestekken	
Gebied: Bernisse		Formaat: A2 XL	
Deelgebied: Schuddebeurs		Schaal: 1:4.000	
GIS-medewerker	Datum:	Handtekening:	Tekeningnummer: Tekening status:
S.Jumelet	26-2-2020		20 Definitief

Bron: V:\GIS-Recreatieschappen\BEHEERDATA\080_VoornePutten\02_Regulier_Onderhoud\2018-2020\05_Natuurinformatie\Update2020\01_MXD\Natuurinformatie_update2020.mxd




Natuurinformatie Wet Natuurbescherming

Legenda

4 VRVP soorten Habitatrichtlijn

■ Bever

Natura2000

 Habitatrichtlijn


NNN uit Provinciale Ambitekaart (2019)

 NNN

 NNN Grote wateren

Overig

 Werkgrens bestek



0 30 60 90 120 m



Projectleider:	Datum gecontroleerd:	Handtekening projectleider:	Stempel:
B.Koolwijk			

Natuurinformatie 2020

Recreatieschap Voorne-Putten

Behoort bij: RO bestekken

Gebied: De Uitwaayer

Formaat: A2 XL

Deelgebied: Willempolder

Schaal: 1:4.000

GIS-medewerker	Datum:	Handtekening:	Tekeningnummer:	Tekening status:
S.Jumelet	26-2-2020		21	Definitief

Bron: V:\GIS-Recreatieschappen\BEHEERDATA\080_VoornePutten\02_Regulier_Onderhoud\2018-2020\05_Natuurinformatie\Update2020\01_MXD\Natuurinformatie_update2020.mxd